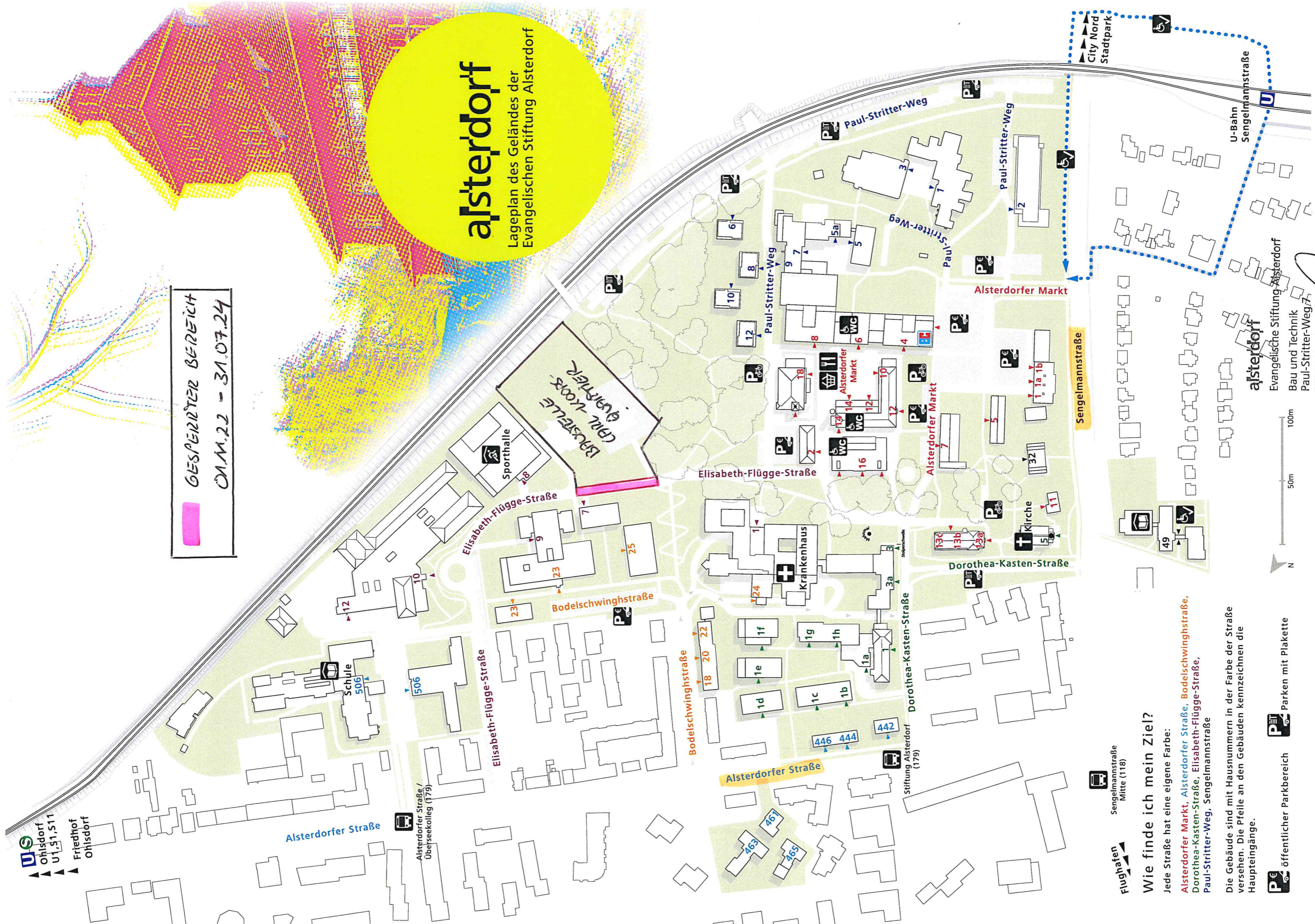


U+5
 Alsterdorf
 Ohlsdorf
 U1, S1, S11
 Friedhof
 Ohlsdorf

GESPERRTER BEREICH
 01.11.22 - 31.07.24

alsterdorf

Lageplan des Geländes der
 Evangelischen Stiftung Alsterdorf



Flughafen
 Sengelmannstraße
 Mitte (118)

Wie finde ich mein Ziel?

Jede Straße hat eine eigene Farbe:

- Alsterdorfer Markt, Alsterdorfer Straße, Bodelschwingstraße, Dorothea-Kasten-Straße, Elisabeth-Flügge-Straße, Paul-Stritter-Weg, Sengelmannstraße

Die Gebäude sind mit Hausnummern in der Farbe der Straße versehen. Die Pfeile an den Gebäuden kennzeichnen die Haupteingänge.

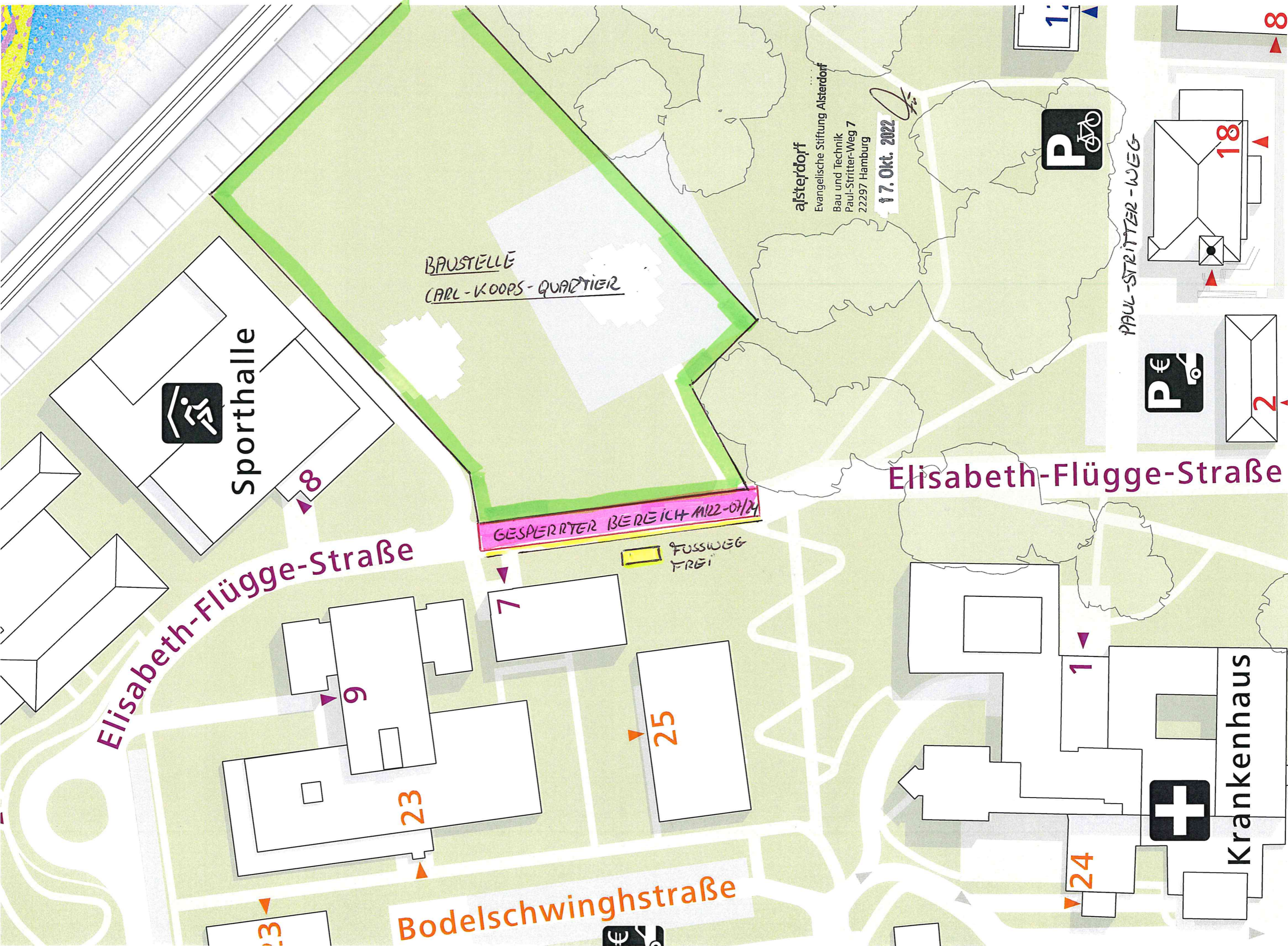
P öffentlicher Parkbereich
P Parken mit Plakette



alsterdorf
 Evangelische Stiftung Alsterdorf
 Bau und Technik
 Paul-Stritter-Weg 7
 22297 Hamburg

17. Okt. 2022

[Signature]



BAUSTELLE
CARL-KOOPS-QUARTIER

Sporthalle

Elisabeth-Flügge-Straße

GESPERRTER BEREICH 11/22-07/24

FUSSWEG
FREI

Elisabeth-Flügge-Straße


Bodelschwinghstraße

alsterdorf
Evangelische Stiftung Alsterdorf
Bau und Technik
Paul-Stritter-Weg 7
22297 Hamburg

17. Okt. 2022

PAUL-STRITTER-WEG

Krankenhaus



3

23

9

7

25

24

1

2

18

8